

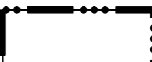



















ÚZEMNÍ PLÁN PASKOV

ÚPLNÉ ZNĚNÍ PO ZMĚNĚ Č. 3B

A.1 VÝKRES ZÁKLADNÍHO ČLENĚNÍ ÚZEMÍ

1 : 5 000

STAV	NÁVRH	
		HRANICE ŘEŠENÉHO ÚZEMÍ
		HRANICE KATASTRÁLNÍCH ÚZEMÍ
		HRANICE ZASTAVĚNÉHO ÚZEMÍ K 1. 9. 2025
		ZASTAVĚNÉ ÚZEMÍ K 1. 9. 2025
		ZASTAVITELNÉ PLOCHY S OZNAČENÍM (OZNAČENÍ ZASTAVITELNÉ PLOCHY - OZNAČENÍ K. Ú.)
		ZASTAVITELNÉ PLOCHY S OZNAČENÍM (OZNAČENÍ ZASTAVITELNÉ PLOCHY - OZNAČENÍ K. Ú. / ČÍSLO ZMĚNY ÚP)
		PLOCHY PŘESTAVBY S OZNAČENÍM (OZNAČENÍ PLOCHY PŘESTAVBY - OZNAČENÍ K. Ú.)
		PLOCHY PŘESTAVBY S OZNAČENÍM (OZNAČENÍ PLOCHY PŘESTAVBY - OZNAČENÍ K. Ú. / ČÍSLO ZMĚNY ÚP)
		PLOCHY ZMĚN V KRAJINĚ S OZNAČENÍM
		PLOCHY ZMĚN V KRAJINĚ S OZNAČENÍM (OZNAČENÍ PLOCHY ZMĚN V KRAJINĚ / ČÍSLO ZMĚNY ÚP)

OZNAČENÍ KATASTRÁLNÍCH ÚZEMÍ U POPISU PLOCH:
P - PASKOV, O - OPRECHTICE VE SLEZSKU

KORIDORY S ROZDÍLNÝM ZPŮSOBEM VYUŽITÍ

STAV	NÁVRH	
		KORIDOR DOPRAVNÍ INFRASTRUKTURY SILNIČNÍ



PROJEKTOVÁ ČINNOST, URBANISMUS, ÚZEMNÍ PLÁNOVÁNÍ, EKOLOGIE, GIS

URBANISTICKÉ STŘEDISKO OSTRAVA, s.r.o.

OSTRAVA s.r.o. Spartakovců 3, Ostrava-Poruba, 70800 tel: 596 939 530, 596 939 531

ZODP.PROJEKTANT:	ING. ARCH. VLADIMÍRA FUSKOVÁ	ZAK. ČÍSLO:	U - 530
ZPRACOVATEL:	ING. ARCH. VLADIMÍRA FUSKOVÁ, ING. IVA MIČKOVÁ		
OBJEDNATEL:	MĚSTO PASKOV	DATUM:	ČERVEN 2026