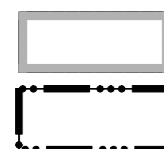


ÚZEMNÍ PLÁN PASKOV

ÚPLNÉ ZNĚNÍ PO ZMĚNĚ Č. 3B

A.6 VÝKRES VEŘEJNĚ PROSPĚŠNÝCH STAVEB, OPATŘENÍ A ASANACÍ

1 : 5 000




HRANICE ŘEŠENÉHO ÚZEMÍ

HRANICE KATASTRÁLNÍCH ÚZEMÍ

VEŘEJNĚ PROSPĚŠNÉ STAVBY, PRO KTERÉ LZE PRÁVA K POZEMKŮM A STAVBÁM VYVLASTNIT


VEŘEJNĚ PROSPĚŠNÉ STAVBY DOPRAVNÍ INFRASTRUKTURY



PLOCHY PRO VEŘEJNĚ PROSPĚŠNÉ STAVBY DOPRAVNÍ INFRASTRUKTURY

- VD.DS1 STAVBA SILNICE I/58 KRMELÍN - PASKOV (KŘÍŽENÍ S I/56), NOVÁ STAVBA - JIŽNÍ TANGENTA OSTRAVY
STAVBA ÚSEKU SILNICE I/56 - I/11, NOVÁ STAVBA, PŘELOŽKA, JIŽNÍ TANGENTA OSTRAVY
- VD.Z27-P CYKLISTICKÁ STEZKA PODÉL OSTRAVICE (ÚSEK HRABOVÁ - UL. RUDÉ ARMÁDY)
- VD.Z36-P CYKLISTICKÁ STEZKA PODÉL OSTRAVICE (ÚSEK UL. RUDÉ ARMÁDY - UL. NÁRODNÍHO ODBOJE)

VEŘEJNĚ PROSPĚŠNÉ STAVBY TECHNICKÉ INFRASTRUKTURY

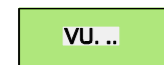


PLOCHY PRO VEŘEJNĚ PROSPĚŠNÉ STAVBY TECHNICKÉ INFRASTRUKTURY

- VT.Z15-P ČISTÍRNA ODPADNÍCH VOD
- VT.Z28-P ROZŠÍŘENÍ MĚSTSKÉ ČISTÍRNY ODPADNÍCH VOD

VEŘEJNĚ PROSPĚŠNÁ OPATŘENÍ, PRO KTERÉ LZE PRÁVA K POZEMKŮM A STAVBÁM VYVLASTNIT

VEŘEJNĚ PROSPĚŠNÁ OPATŘENÍ - OPATŘENÍ K ZAJIŠTĚNÍ FUNKCE ÚSES



VEŘEJNĚ PROSPĚŠNÁ OPATŘENÍ K ZAJIŠTĚNÍ FUNKCE ÚZEMNÍHO SYSTÉMU EKOLOGICKÉ STABILITY

- VU.N1 ZALOŽENÍ NEFUNKČNÍ ČÁSTI REGIONÁLNÍHO BIOCENTRA RBC.239/N1 VLOŽENÉHO DO NADREGIONÁLNÍHO BIODORIDORU
- VU.N6 ZALOŽENÍ NEFUNKČNÍ ČÁSTI NADREGIONÁLNÍHO BIODORIDORU NRBK.675/N6



PROJEKTOVÁ ČINNOST, URBANISMUS, ÚZEMNÍ PLÁNOVÁNÍ, EKOLOGIE, GIS

URBANISTICKÉ STŘEDISKO OSTRAVA, s.r.o.

Spartakovců 3, Ostrava-Poruba, 70800 tel: 596 939 530, 596 939 531

ZODP.PROJEKTANT:	ING. ARCH. VLADIMÍRA FUSKOVÁ	ZAK. ČÍSLO:	U - 530
ZPRACOVATEL:	ING. ARCH. VLADIMÍRA FUSKOVÁ, ING. IVA MIČKOVÁ		
OBJEDNATEL:	MĚSTO PASKOV	DATUM:	ČERVEN 2026